

REQUERIMIENTO DE DOCUMENTACIÓN TÉCNICA DE SOLICITUDES DE ADHESIÓN AL PLAN SAVIA 2024-2027. CONVOCATORIA 2026.


La Junta de Gobierno de la Diputación Provincial de Almería, mediante acuerdo urgente número 6 adoptado en sesión celebrada el día 30 de marzo de 2026, aprobó el “Programa: Plan Savia 2024-2027, periodo 2026-2027, de asistencia económica en especie, para el suministro de plantas forestales y ornamentales procedentes del vivero provincial, con destino a la creación, regeneración y mejora de zonas verdes”. Se estableció el plazo de 1 mes para la presentación de solicitudes a contar desde la fecha de publicación de los citados extractos en el BOP, lo cual se produjo el día 9 de abril de 2026.

Examinada por el Servicio de Agricultura y Desarrollo Rural del Área de Fomento, Infraestructuras, Vertebración del Territorio y Agua, se observa que algunas solicitudes no incorporan la documentación exigida, o no la aportan en los términos fijados en la base 5ª de adhesión al Plan, aprobadas por la Junta de Gobierno de la Diputación y la Ley 39/2015 de 1 de octubre, de Procedimiento Administrativo Común de las Administraciones Públicas (LPAC).


Al amparo de lo establecido en el artículo 68 de la LPAC y conforme a la base 5ª punto 4 de las reguladoras del plan, procede que se requiera a estos Ayuntamientos y/o ELAs para que, en el plazo improrrogable de diez (10) días, contados desde la publicación de este anuncio en la sede electrónica de Diputación (conforme a lo previsto en base 6ª de las reguladoras del plan), subsanen las faltas o acompañen los documentos preceptivos que se describen a continuación, haciéndoles saber que, de no hacerlo se les tendrá por desistidos de su petición, previa resolución que deberá ser dictada en los términos previstos en el artículo 21 de la referida disposición normativa.

Conforme a lo anteriormente expuesto, se concede a los Ayuntamientos que han solicitado su adhesión al Plan Savia 2024-2027 y que a continuación se detallan, **trámite de subsanación**, requiriéndoseles para que en el **plazo de 10 hábiles**, a computar desde el día siguiente a la publicación del presente requerimiento en el tablón de anuncio electrónico de esta Diputación, subsanen las solicitudes presentadas, con advertencia de que la falta de subsanación en el plazo indicado será considerada como desistimiento, conforme al apartado cuarto de la base 5ª de las reguladoras del plan:


1	ADRA	<ul style="list-style-type: none"> Plano de localización general de las diferentes actuaciones. (Base 5.3.c) Informe correcto mantenimiento de planta 2024 de fecha actual. Debe ser firmado digitalmente. (Base 5.3.e)
2	ALBOX	<ul style="list-style-type: none"> Plano de localización general de las diferentes actuaciones. (Base 5.3.c) Informe correcto mantenimiento de planta 2024 de fecha actual. Debe ser firmado digitalmente (Base 5.3.e)
3	ALCOLEA	<ul style="list-style-type: none"> Informe correcto mantenimiento de planta 2024 fecha actual (El escrito presentado hace referencia a la plantación, no al correcto estado actual). Debe ser firmado digitalmente. (Base 5.3.e)
4	ALMOCITA	<ul style="list-style-type: none"> Informe correcto mantenimiento planta 2024 a fecha actual (El escrito presentado hace referencia a la plantación, no al correcto estado actual). Debe ser firmado digitalmente. (Base 5.3.e)
5	BACARES	<ul style="list-style-type: none"> Informe correcto mantenimiento de planta 2024 de fecha actual. Debe ser firmado digitalmente. (Base 5.3.e)

Código Seguro De Verificación	ezBE9DtYNkmFgdC77yJaJw==	Estado	Fecha y hora	
Firmado Por	Antonio Jesus Rodriguez Segura - Diputado Delegado Area de Fomento Infraestructuras Vertebracion del Territorio y Agua	Firmado	02/07/2026 14:15:30	
Observaciones		Página	1/4	
Uri De Verificación	https://ov.dipalme.org/verifirma/code/ezBE9DtYNkmFgdC77yJaJw==			
Normativa	Este informe tiene carácter de copia electrónica auténtica con validez y eficacia administrativa de ORIGINAL (art. 27 Ley 39/2015).			

6	BALANEGRA	<ul style="list-style-type: none"> Informe correcto mantenimiento de planta 2024 de fecha actual. Debe ser firmado digitalmente. (Base 5.3.e)
7	BENTARIQUE	<ul style="list-style-type: none"> Memoria de actuación con indicación de localizaciones y demás aspectos a que se refiere la Base 5.3.b) . Plano de localización general de las diferentes actuaciones. (Base 5.3.c). Informe correcto mantenimiento de planta 2024 de fecha actual. Debe ser firmado digitalmente. (Base 5.3.e)
8	CANTORIA	<ul style="list-style-type: none"> Plano de localización general de las diferentes actuaciones. (Base 5.3.c)
9	DALIAS	<ul style="list-style-type: none"> Memoria de actuación con indicación de localizaciones y demás aspectos a que se refiere la Base 5.3.b). Plano de localización general de las diferentes actuaciones (el aportado no está señalado). (Base 5.3.c). Informe correcto mantenimiento de planta 2024 de fecha actual (El escrito presentado hace referencia a la plantación, no al correcto estado actual). Debe ser firmado digitalmente. (Base 5.3.e)
10	FONDON	<ul style="list-style-type: none"> Certificado de titularidad o disponibilidad de los terrenos, firmado digitalmente por Secretario/a, con visto bueno del/la Alcalde/sa. (Base 5.3.d)
11	GADOR	<ul style="list-style-type: none"> Informe correcto mantenimiento de planta 2024 de fecha actual. Debe ser firmado digitalmente. (Base 5.3.e).
12	GERGAL	<ul style="list-style-type: none"> Certificado de titularidad o disponibilidad de los terrenos, firmado digitalmente por el Secretario/a, con visto bueno del/la Alcalde/sa. (Base 5.3.d)
13	HUERCAL-ALMERIA	<ul style="list-style-type: none"> Plano de localización general de las diferentes actuaciones. (Base 5.3.c)
14	HUERCAL-OVERA	<ul style="list-style-type: none"> Memoria de actuación con indicación de localizaciones y demás aspectos a que se refiere la Base 5.3.b) Plano de localización general de las diferentes actuaciones. La referencia a otras localizaciones no es admisible. (Base 5.3.c)
15	ILLAR	<ul style="list-style-type: none"> Memoria de actuación con indicación de localizaciones y demás aspectos a que se refiere la Base 5.3.b) Plano de localización general de las diferentes actuaciones. (Base 5.3.c)
16	INSTINCION	<ul style="list-style-type: none"> Plano de localización general de las diferentes actuaciones. (Base 5.3.c)
17	LAROYA	<ul style="list-style-type: none"> Memoria de actuación con indicación de localizaciones y demás aspectos a que se refiere la Base 5.3.b) Plano de localización general de las diferentes actuaciones. (Base 5.3.c)
18	LAS TRES VILLAS	<ul style="list-style-type: none"> Informe correcto mantenimiento de planta 2024 de fecha actual. Debe ser firmado digitalmente. (Base 5.3.e) Certificado de titularidad o disponibilidad de los terrenos, firmado digitalmente por el Secretario/a, con visto bueno del/la

Código Seguro De Verificación	ezBE9DtYNkmFgdC77yJaJw==	Estado	Fecha y hora	
Firmado Por	Antonio Jesus Rodriguez Segura - Diputado Delegado Area de Fomento Infraestructuras Vertebracion del Territorio y Agua	Firmado	02/07/2026 14:15:30	
Observaciones		Página	2/4	
Url De Verificación	https://ov.dipalme.org/verifirma/code/ezBE9DtYNkmFgdC77yJaJw==			
Normativa	Este informe tiene carácter de copia electrónica auténtica con validez y eficacia administrativa de ORIGINAL (art. 27 Ley 39/2015).			

		Alcalde/sa. (Base 5.3.d)
19	LIJAR	<ul style="list-style-type: none"> Plano de localización general de las diferentes actuaciones. (Base 5.3.c)
20	LUCAR	<ul style="list-style-type: none"> Memoria de actuación con indicación de localizaciones y demás aspectos a que se refiere la Base 5.3.b) Plano de localización general de las diferentes actuaciones. (Base 5.3.c)
21	MOJACAR	<ul style="list-style-type: none"> Plano de localización general de las diferentes actuaciones. (Base 5.3.c) Certificado de titularidad o disponibilidad de los terrenos, firmado digitalmente por el Secretario/a con visto bueno del/la Alcalde/sa. (Base 5.3.d)
22	OHANES	<ul style="list-style-type: none"> Informe correcto mantenimiento de planta 2024 de fecha actual. Debe ser firmado digitalmente. (Base 5.3.e)
23	OLULA DEL RIO	<ul style="list-style-type: none"> Plano de localización general de las diferentes actuaciones. (Base 5.3.c) El plano aportado no indica la localización de las 7 actuaciones previstas.
24	PADULES	<ul style="list-style-type: none"> Plano de localización general de las diferentes actuaciones. (Base 5.3.c). Informe correcto mantenimiento de planta 2024 de fecha actual. Debe ser firmado digitalmente. (Base 5.3.e)
25	PATERNA DEL RIO	<ul style="list-style-type: none"> Plano de localización general de las diferentes actuaciones. (Base 5.3.c) Informe correcto mantenimiento de planta 2024 de fecha actual (El escrito presentado hace referencia a la plantación, no al correcto estado actual). Debe ser firmado digitalmente. (Base 5.3.e)
26	PECHINA	<ul style="list-style-type: none"> Memoria de actuación con indicación de localizaciones y demás aspectos a que se refiere la Base 5.3.b). Plano de localización general de las diferentes actuaciones. Existen discordancias en localizaciones entre memoria y planos. (Base 5.3.c)
27	PULPI	<ul style="list-style-type: none"> Plano de localización general de las diferentes actuaciones (El plano aportado no indica la localización de las 7 actuaciones previstas). (Base 5.3.c). Informe correcto mantenimiento de planta 2024 de fecha actual. Debe ser firmado digitalmente. (Base 5.3.e)
28	PURCHENA	<ul style="list-style-type: none"> Plano de localización general de las diferentes actuaciones. (Base 5.3.c) . Certificado de titularidad o disponibilidad de terrenos firmado digitalmente por el Secretario/a, con el visto bueno del/la Alcalde/sa. (Base 5.3.d). Informe correcto mantenimiento de planta 2024 de fecha actual. Debe ser firmado digitalmente. (Base 5.3.e)
29	RAGOL	<ul style="list-style-type: none"> Debe acompañarse memoria de actuación. (Base 5.3.b). Falta


Código Seguro De Verificación	ezBE9DtYNkmFgdC77yJaJw==	Estado	Fecha y hora	
Firmado Por	Antonio Jesus Rodriguez Segura - Diputado Delegado Area de Fomento Infraestructuras Vertebracion del Territorio y Agua	Firmado	02/07/2026 14:15:30	
Observaciones		Página	3/4	
Url De Verificación	https://ov.dipalme.org/verifirma/code/ezBE9DtYNkmFgdC77yJaJw==			
Normativa	Este informe tiene carácter de copia electrónica auténtica con validez y eficacia administrativa de ORIGINAL (art. 27 Ley 39/2015).			

		<p>identificación localizaciones previstas.</p> <ul style="list-style-type: none"> Plano de localización general de las diferentes actuaciones. (Base 5.3.c)
30	RIOJA	<ul style="list-style-type: none"> Informe correcto mantenimiento de planta 2024 de fecha actual. Debe ser firmado digitalmente. (Base 5.3.d)
31	SANTA FE MONDUJAR	<ul style="list-style-type: none"> Informe correcto mantenimiento de planta 2024 de fecha actual. Debe ser firmado digitalmente. (Base 5.3.d)
32	SORBAS	<ul style="list-style-type: none"> Plano de localización general de las diferentes actuaciones en Sorbas pueblo. (Base 5.3.c)
33	SUFLI	<ul style="list-style-type: none"> Plano de localización general de las diferentes actuaciones. (Base 5.3.c)
34	TABERNO	<ul style="list-style-type: none"> Plano de localización general de las diferentes actuaciones. (Base 5.3.c). Informe correcto mantenimiento de planta 2024 de fecha actual. Debe ser firmado digitalmente. (Base 5.3.e)
35	TIJOLA	<ul style="list-style-type: none"> Plano de localización general de las diferentes actuaciones. (Base 5.3.c)
36	TURRE	<ul style="list-style-type: none"> Memoria de actuación con indicación de localizaciones y demás aspectos a que se refiere la Base 5.3.b). Plano de localización general de las diferentes actuaciones. (Base 5.3.c). Informe correcto mantenimiento de planta 2024 de fecha actual. Debe ser firmado digitalmente. (Base 5.3.e)
37	URRACAL	<ul style="list-style-type: none"> Informe correcto mantenimiento de planta 2024 de fecha actual. Debe ser firmado digitalmente. (Base 5.3.e)
38	VELEFIQUE	<ul style="list-style-type: none"> Informe correcto mantenimiento de planta 2024 de fecha actual. Debe ser firmado digitalmente. (Base 5.3.e)
39	VERA	<ul style="list-style-type: none"> Plano de localización general de las diferentes actuaciones. (Base 5.3.c)
40	VIATOR	<ul style="list-style-type: none"> Plano de localización general de las diferentes actuaciones. (Base 5.3.c) El Anexo III debe ir firmado digitalmente por el Secretario/a del Ayuntamiento, con el visto bueno del/la Alcalde/sa. (Base 5.3.e)

Los documentos que se aporten, deberán presentarse por el procedimiento específico previsto en las bases reguladoras de este plan, a través de la Oficina Virtual de la sede electrónica de la Diputación Provincial de Almería (www.dipalme.org), o acceder directamente al mismo través de la siguientes URL:

https://ov.dipalme.org/TiProceeding/funcionario?entrada=funcionario&idLogica=accesoDirecto&idExpediente=110900_SubsanaPlanesObras&idEntidad=400000

EL DIPUTADO DELEGADO DEL ÁREA DE FOMENTO,
INFRAESTRUCTURAS, VERTEBRACIÓN DEL TERRITORIO Y AGUA.
Fdo.: Antonio Jesús Rodríguez Segura.

Código Seguro De Verificación	ezBE9DtYNkmFgdC77yJaJw==	Estado	Fecha y hora	
Firmado Por	Antonio Jesus Rodriguez Segura - Diputado Delegado Area de Fomento Infraestructuras Vertebracion del Territorio y Agua	Firmado	02/07/2026 14:15:30	
Observaciones		Página	4/4	
Url De Verificación	https://ov.dipalme.org/verifirma/code/ezBE9DtYNkmFgdC77yJaJw==			
Normativa	Este informe tiene carácter de copia electrónica auténtica con validez y eficacia administrativa de ORIGINAL (art. 27 Ley 39/2015).			